

MAPA BEZ SPRAWDZENIA W TERENIE
powiat : miński, gmina: Dobrze, obręb: Poręby Nowe, dz. 608/2
Skala : 1 : 500 (mapa numeryczna)

STAROSTA MIŃSKI
 POWIATOWY OŚRODEK
 DOKUMENTACJI GEODEZYJNEJ I KARTOGRAFICZNEJ
 w Mińsku Mazowieckim

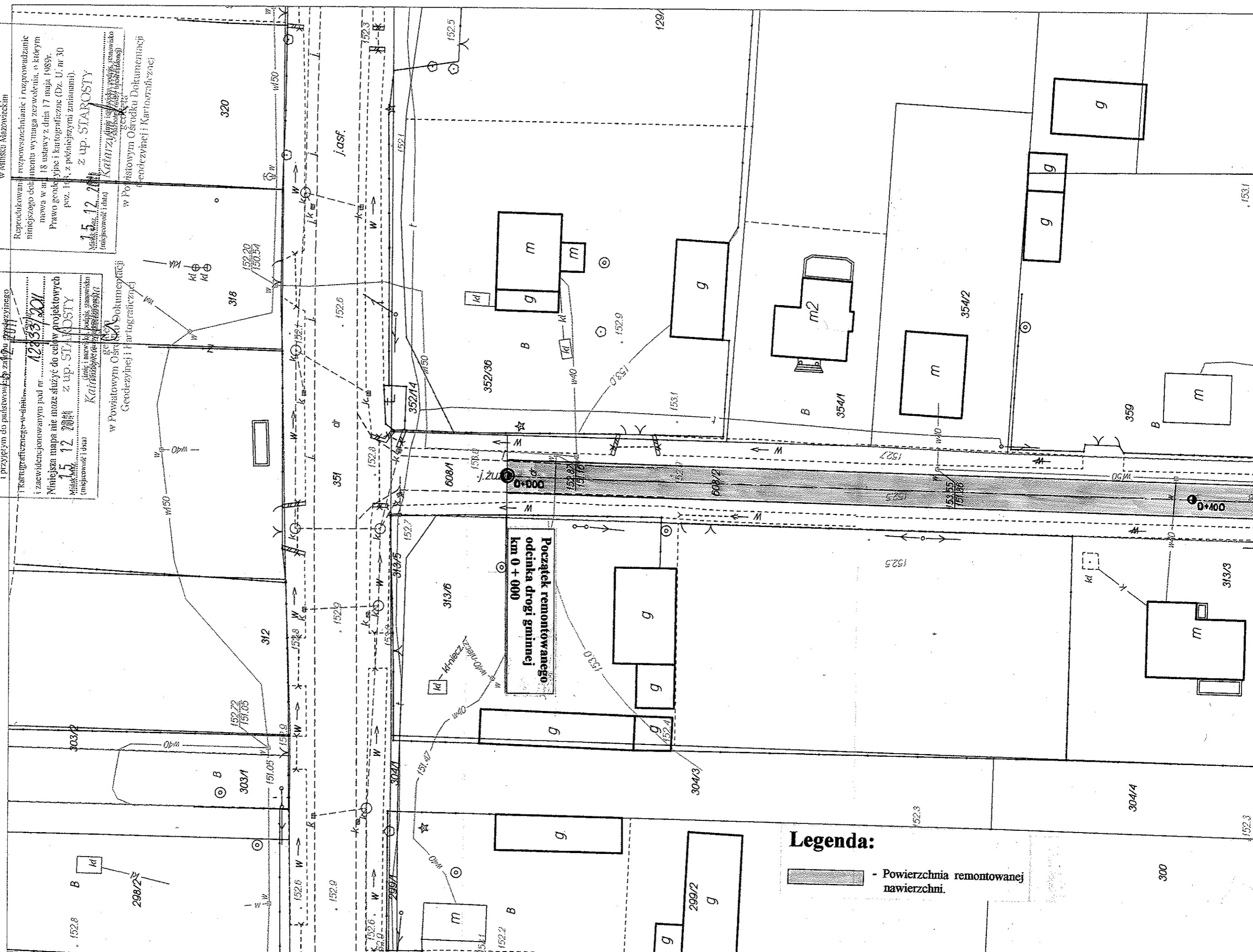
Poswiadcza się zgodność ostatecznej mapy z oryginałami i przyjętym do państwowego zarządku geodezyjnego i kartograficznego w dniu 12.12.2014 r. Niniejsza mapa nie może służyć do celów projektowych

15.12.2014 z up. STAROSTY
 Miński Maz. (miejscowość i data)
 Katarzyna [imię i nazwisko]
 w Powiatowym Ośrodku Dokumentacji Geodezyjnej i Kartograficznej


STAROSTA MIŃSKI
 POWIATOWY OŚRODEK
 DOKUMENTACJI GEODEZYJNEJ I KARTOGRAFICZNEJ
 w Mińsku Mazowieckim

Reprodukowanie i rozprowadzanie niniejszego dokumentu wymaga zezwolenia, o którym mowa w art. 18 ustawy z dnia 17 maja 1989r. Prawo geodezyjne i kartograficzne (Dz. U. nr 30 poz. 104), z późniejszymi zmianami).

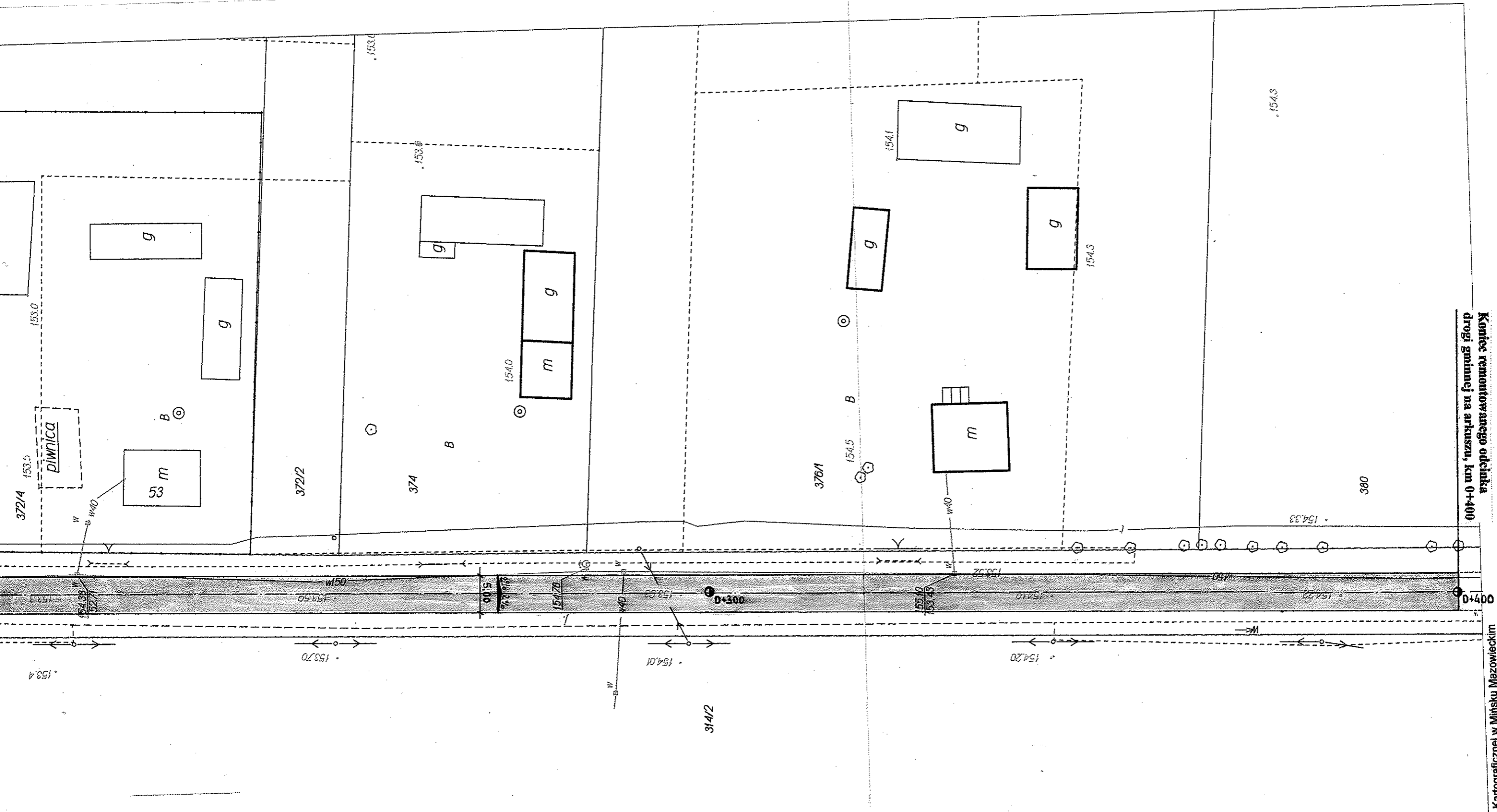
15.12.2014 z up. STAROSTY
 Miński Maz. (miejscowość i data)
 Katarzyna [imię i nazwisko]
 w Powiatowym Ośrodku Dokumentacji Geodezyjnej i Kartograficznej



Legenda:

 - Powierzchnia remontowanej nawierzchni.





Koniec remontowanego odcinka
drogi gminnej na arkuszu, km 0+400

Stadium P.T.	Uproszczony projekt budowlany na wykonanie remontu drogi gminnej stanowiącej dojazd do gruntów rolnych w miejsc. Poręby Nowe (dz. nr ew. 608/2), gm. Dobre, pow. miński, woj. mazowieckie, od km 0 + 000 do km 0 + 680, dł. 680,00m,	
Inwestor:	Gmina Dobre z siedzibą ul. Kościuszki 1, 05-307 Dobre.	
Projektant:	Antoni Antoszczak ul. Jana Sobieskiego 34, 05-300 Mińsk Maz. Upr. Nr GPB – 4224/108/94/89	
Data:	Nr rys. 2a	Podpis:
12. 2011r.		
PLAN ZAGOSPODAROWANIA		Skala 1 : 500

Powiatowy Ośrodek Dokumentacji Geodezyjnej i Kartograficznej w Mińsku Mazowieckim
Opracowano systemem GEO-MAP

305

153.6

MAPA BEZ SPRAWDZENIA W TERENIE
miast : miński, gmina: Dobrze, obręb: Poręby Nowe, dz. 608/2
skala : 1 : 500 (mapa numeryczna)

STAROSTA MIŃSKI
 POWIATOWY OŚRODEK
 DOKUMENTACJI GEODEZYJNEJ I KARTOGRAFICZNEJ
 w Mińsku Mazowieckim

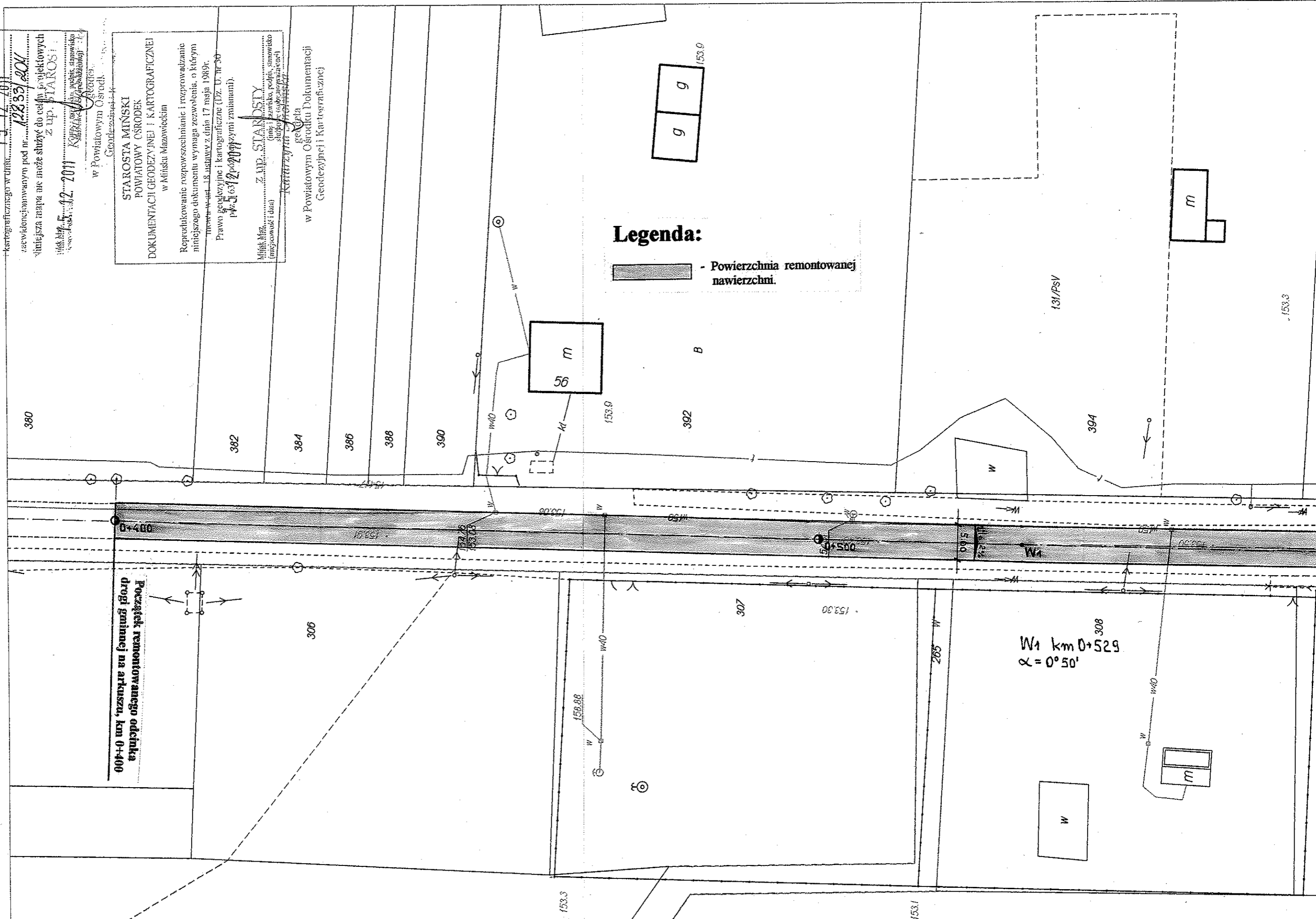
Poswiadcza się zgodność niniejszej mapy z oryginałem i przyjęciem do państwowego zasobu geodezyjnego i kartograficznego w dniu: **15.12.2011**
 zewilencjonowanym pod nr: **12333/201**
 niniejsza mapa nie może służyć do celów projektowych z up. STAROSTY
 Miński Maz. F. 42.2011
 Kierownik: [signature]
 inżynier geod. i kartograf. (miejscowość i data)

STAROSTA MIŃSKI
 POWIATOWY OŚRODEK
 DOKUMENTACJI GEODEZYJNEJ I KARTOGRAFICZNEJ
 w Mińsku Mazowieckim

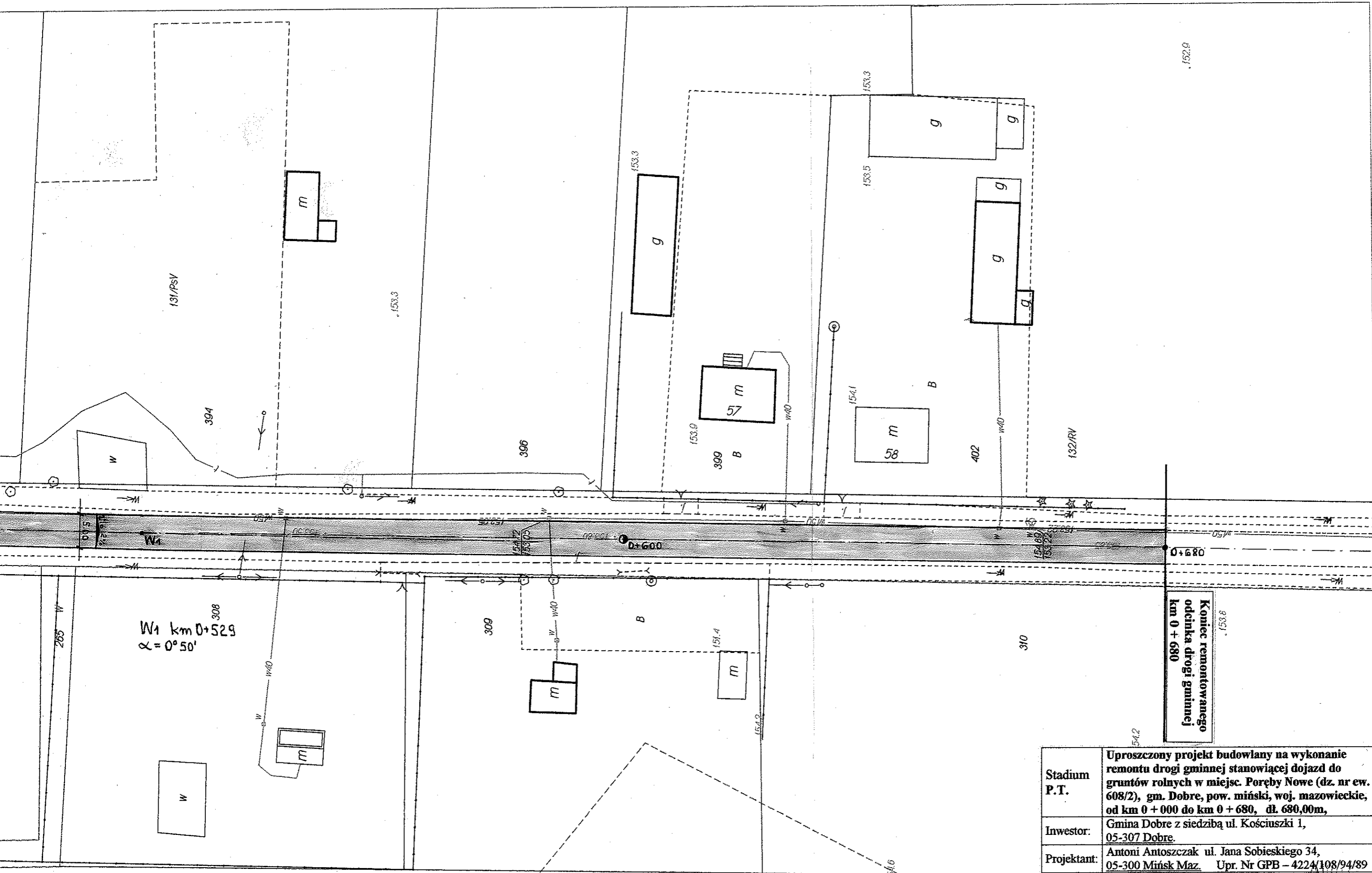
Reprezentowanie rozpoznań i rozprawianie niniejszego dokumentu wymaga zezwolenia, o którym mowa w art. 18 ustawy z dnia 17 maja 1989r. Prawo geodezyjne i kartograficzne (Dz. U. nr 30 z dnia 12.02.2011 r. z późn. zmianami).

MIŁOŚĆ MIAŁO
 Z UP. STAROSTY
 (miejscowość, podpis, stanowisko i data)

geod. i kartograf. (miejscowość i data)
 w Powiatowym Ośrodku Dokumentacji Geodezyjnej i Kartograficznej



Legenda:
 [shaded rectangle] - Powierzchnia remontowanej nawierzchni.



Koniec remontowanego odcinka drogi gminnej km 0 + 680

Stadium P.T.	Uproszczony projekt budowlany na wykonanie remontu drogi gminnej stanowiącej dojazd do gruntów rolnych w miejsc. Poręby Nowe (dz. nr ew. 608/2), gm. Dobre, pow. miński, woj. mazowieckie, od km 0 + 000 do km 0 + 680, dł. 680,00m,	
Inwestor:	Gmina Dobre z siedzibą ul. Kościuszki 1, 05-307 Dobre.	
Projektant:	Antoni Antoszczak ul. Jana Sobieskiego 34, 05-300 Mińsk Maz. Upr. Nr GPB - 4224/108/94/89	
Data: 12. 2011r.	Nr rys. 2b	Podpis:
PLAN ZAGOSPODAROWANIA		Skala 1 : 500